


















Légende :

-  chaussée : BBSG 0/10 pour branches et BBME 0/10 pour anneau giratoire
-  trottoir, espace piétons : enrobé 0/6 ou béton désactivé (option)
-  piste cyclable : enrobé 0/6
-  bande cyclable : BBSG 0/10
-  stationnement : BBSG 0/10
-  surlargeur franchissable : résine pavés
-  îlot : résine pavés
-  marquage des îlots : résine pavés
-  fosse d'arbre
-  Arbre tige
-  Haie taillée
-  Bambous nains
-  Santoline
-  Graminées
-  Lavandes
-  Gazon
-  Gravier



Département de la Meuse
COMMUNAUTE DE COMMUNES
DE VERDUN

COMMUNE DE VERDUN

GIRATOIRE DRIANT

PLAN DE COMPOSITION

DCE

PLAN N° 02

Indices	Dates	Désignations des Modifications
Initial	30.09.10	

DES. : DGA VER. : GFO Fichier: LORN-07-0035 Plan DCE_29-09-10.dwg NUM. AFF. : LORN-07-0035 Ech. : 1/250

 **egis aménagement**
LORRAINE

DIRECTION REGIONALE
109, Boulevard d'Haussonville
C.S. 4115
54041 NANCY Cedex
☎ : 03.83.931.931
✉ : 03.83.931.940
✉ : nancy.egis-amenagement@egis.fr



Echelle : 1/250

Dossier n°5486-38