






Secteur d'OPAH-RU

-  Secteur d'OPAH-RU
-  Parcelles du secteur d'OPAH-RU
-  Bâti remarquable
-  Réseau hydrographique
-  Bâti indifférencié
- Photographie aérienne : IGN - 2011 (c)



Echelle : 1/6 500
0 50 100 150 m

Les informations contenues sur les cartes ne sont pas contractuelles, elles ne peuvent en aucun cas engager la responsabilité de la collectivité.

